É P Í T É S Z M Ű H E L Y K F T
6000. Kecskemét, Wesselényi u. 1.
Telefon, fax: 76/ 482 916
Levélcím: 6001 Kecskemét Pf 486
Felelős tervező: Szilberhorn Erzsébet TT 1/É-03-0105
E-mail: szil@epiteszmuhely.hu

51. számú főút fejlesztése érdekében Bátya településrendezési eszközeinek 2021. november 30-án jóváhagyott módosítása elfogadásuk jegyzőkönyvével

A településfejlesztési koncepcióról, az integrált településfejlesztési stratégiáról és a településrendezési eszközökről, valamint egyes településrendezési sajátos jogintézményekről szóló 314/2012.(XI.8.) Korm. rendelet 43.§(2) bekezdés szerinti példány a véleményezőknek és a Lechner Tudásközpontnak

Bátya Község Önkormányzata
6351 Bátya, Kossuth L. u. 20.

K I V O N A T

Bátya Község Önkormányzata Képviselő-testületének **2021. november 30.** napján megtartott **rendes, nyílt** ülésének jegyzőkönyvéből.

Kihagyva a kihagyandók!

Bátya Község Önkormányzata Képviselő-testületének
70/2021. (XI. 30.) határozata:
Településszerkezeti terv módosítása

Határozat

Bátya Község Önkormányzatának Képviselő-testülete 99/2017.Kt. sz határozattal jóváhagyott településszerkezeti tervét az alábbiak szerint módosítja:

1.) Az m=1:10 000 méretarányú TSZ jelű településszerkezeti terven
   a) 1. melléklet szerint:
      aa) „meglévő kerékpárút" jelölését elhagyva „tervezett kerékpárút" jelölést módosítja.
      ab) „tervezett főút" jelölését módosítja
      ac) jelkulcsban a „főút" megnevezést „51. sz. főút" –ra változtatja.
   b) 2. melléklet szerint a közlekedési területet zöldterület rovására megnöveli
   c) 3. melléklet szerint a régészeti lelőhelyeket -állami adatok átvezetéseként- kiegészíti

2.) Szerkezeti tervi leírás

   a) 1.2.3. ÖRÖKSÉGVÉDELEM fejezet „Régészeti örökség"-re vonatkozó része az alábbiakra változik:
   A településen nagyszámban vannak régészeti lelőhelyek. Az alábbi nyilvántartott lelőhelyeket az állami adatok átvezetéseként a szerkezeti terv ábrázolja.

azonosító	Lelőhely szám	név	HRSZ
40443	2	Oroszpuszta	052/16, 052/17, 052/24, 052/21, 052/20
81571	3	Puskasica - Ártér	0109/3, 0109/2, 0110, 0109/1
86905	4	Szarvas-tanya I.	066/67, 066/66, 066/65, 066/68, 066/69, 066/85, 066/74, 066/112, 066/77, 066/76, 066/73, 066/75, 066/72, 066/71, 066/70, 066/111, 066/64, 066/100, 066/101, 066/102, 066/103
86907	5	Szarvas-tanya II.	062, 066/85, 066/74, 066/77, 066/76, 066/73, 066/75, 066/72, 066/71, 066/70
86911	6	Oroszpuszta 130. km kő	061, 056/22, 056/5, 056/4, 056/3
20387	7	Oroszi- puszta	056/8, 056/9
91949	8	Középkori településmag	14, 1097/1, 724/2, 13, 15, 17, 18, 19, 1121, 1093, 1092, 21/2, 21/1, 731, 1/4, 47, 1106, 38, 1090, 97/2, 96, 98, 46, 45, 54, 718, 738, 732, 736, 739, 733, 735, 50, 31, 643/1, 28, 643/2, 645, 650, 27, 649, 652, 647, 651, 653, 660, 661, 665, 658, 657/1, 657/2, 711, 710, 667, 707, 709, 712, 30, 26/2, 659/2, 655, 656, 104, 101/2, 639, 101/1, 100, 24, 36/1, 36/3, 641, 36/2, 563, 32, 108, 37, 723, 625, 644, 638, 56, 64, 48, 49, 107, 719, 706,

			9, 16, 725, 1088, 721, 1095, 717, 703, 702, 1110, 40, 41, 39, 44, 1096/2, 722, 640, 642, 646, 648, 666, 35/2, 99, 33, 35/1, 34, 29, 26/1, 23, 25/2, 22, 654, 659/1, 708, 715, 713, 694, 705, 716, 714, 42, 1/2, 20, 55, 53, 52, 43, 51, 58, 1107, 1108, 61, 1113, 2, 1/3, 1111, 1103, 12, 11, 1105, 8, 60/1, 1094, 1104, 1109, 10, 1089, 1091
93455	9	Alsó - Paprikaföld	046/21, 046/32, 046/64, 046/26, 046/27, 046/31, 046/54, 046/28, 046/24, 046/29, 046/30, 046/23, 046/22, 046/25
93457	10	Oroszpuszta, Szilashát	058/28, 058/26, 058/25, 058/24, 058/6, 058/4, 058/3, 058/5
93459	11	Cirokhát	0151/5, 0151/6
95975	12	Cirokhát II.	0151/2, 0151/28, 0157/3, 0157/6, 0157/11, 0157/12, 0157/13, 0157/14, 0158/1, 0158/4, 0524/
95981	13	Cirokhát III.	0151/5

b) 1.2.4. KÖZLEKEDÉS fejezet Térségi kerékpáros közlekedésre vonatkozó része az alábbiakra változik:
" Az 51. sz. főút fejlesztése keretében kétirányú kerékpárút tervezett a település közigazgatási területének egészén. Távlatban kerékpárút a Duna bal partján lévő árvízvédelmi töltésen valósítható meg.
Kerékpárút kiépítését javasoljuk az említett két kerékpárút összeköttetéseként a Dunai úton a Rákóczi utca folytatásában,"

Határidő: azonnal
Felelős: Fekete Csaba polgármester

Kmf.

Fekete Csaba sk.
polgármester

Bukros Noémi Linda sk.
jegyző

Markó János sk.
képviselő
jegyzőkönyv – hitelesítő

Cserdi Sándor Zoltán sk.
képviselő
jegyzőkönyv – hitelesítő

A kivonat hiteléül:
2021. december 1.

.....
Bukros Noémi Linda
jegyző

70/2021. (XI.30.) határozat 1. melléklete

70/2021. (XI. 30.) határozat 2. melléklete

70/2021. (XI. 30.) határozat 3. melléklete

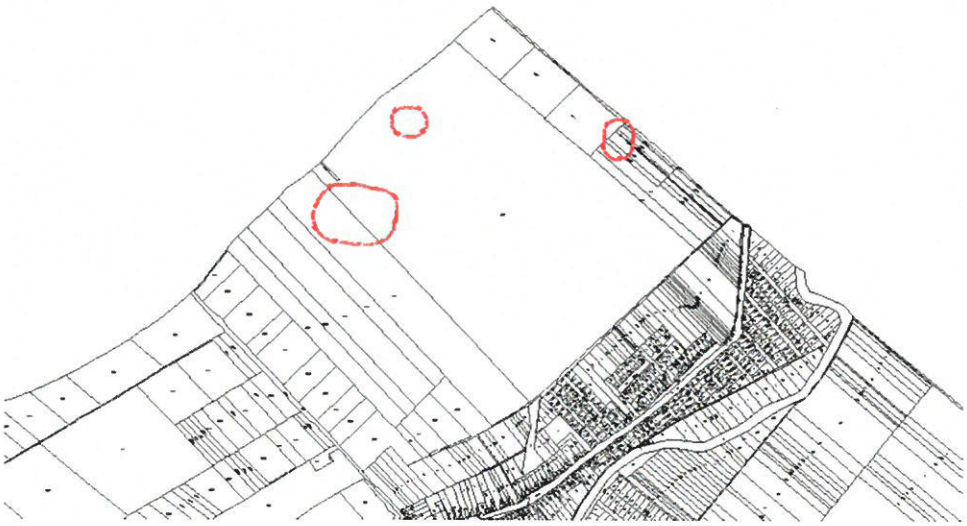

Bátya Község Önkormányzata Képviselő-testületének 20/2021. (XII. 1.) önkormányzati rendelete

a helyi építési szabályokról szóló 11/2017. (IX. 21.) önkormányzati rendelet módosításáról

Bátya Község Önkormányzata Képviselő-testülete az épített környezet alakításáról és védelméről szóló 1997. évi LXXVIII. törvény 62. § (6) bekezdés 6. pontja valamint, az Alaptörvény 32. cikk (1) bekezdés a) pontjában, Magyarország helyi önkormányzatairól szóló 2011. évi CLXXXIX. törvény 13. § (1) bekezdés 1. pontjában és az épített környezet alakításáról és védelméről szóló 1997. évi LXXVIII. törvény 13. § (1) bekezdésében meghatározott feladatkörében eljárva, a településfejlesztési koncepcióról, az integrált településfejlesztési stratégiáról és a településrendezési eszközökről, valamint egyes településrendezési sajátos jogintézményekről szóló 314/2012. (XI. 8.) Korm. rendelet 42. § szerinti tárgyalásos eljárásban véleményezési jogkörében eljáró államigazgatási szervek és a partnerségi egyeztetés szereplői véleményének kikérésével a következőket rendeli el:

1. §

(1) A helyi építési szabályokról szóló 11/2017. (IX. 21.) önkormányzati rendelet 3. § (1) bekezdése a következő e) ponttal egészül ki:

(E rendelet hatálya alá tartozó területen területet használni, építmény elhelyezésére felhasználni, telket alakítani, építés alapjául szolgáló tervet elkészíteni, építményt építeni, átalakítani, bővíteni, felújítani, helyreállítani, korszerűsíteni, elmozdítani vagy lebontani, továbbá az építmény rendeltetését megváltoztatni és zöldfelületet alakítani e rendelet és a hozzá tartozó alábbi mellékleteknek megfelelően lehet:)
„*e)* 5. melléklet: 51. főút menti terület 1:4000 méretarányú SZ-5 jelű szabályozási terv."

(2) A helyi építési szabályokról szóló 11/2017. (IX. 21.) önkormányzati rendelet 3. § (2) bekezdése helyébe a következő rendelkezés lép:

„(2) E rendeletben nem szabályozott kérdésekben az általános érvényű jogszabályok előírásai az érvényesek, településrendezési és építési követelmények tekintetében a 253/1997. (XII. 20.) Kormányrendelet 121. § (2) bekezdés figyelembevételével."

2. §

A helyi építési szabályokról szóló 11/2017. (IX. 21.) önkormányzati rendelet 7. §-a a következő (3) bekezdéssel egészül ki:

„(3) 51. számú főút fejlesztése céljára önkormányzati érdeken túli - térségi közúthálózat- fejlesztési érdekből - kisajátítandók a szabályozási terv szerinti (KÖu-1) és (KÖu-3) övezetbe tartozó területek."

3. §

A helyi építési szabályokról szóló 11/2017. (IX. 21.) önkormányzati rendelet 26. § (4) bekezdése a következő c) ponttal egészül ki:

[(KÖu-1) országos fő-, és mellékút övezet előírásai:]
„*c)* az 51. számú főút kétirányú kerékpárúttal építendő ki."

4. §

(1) A helyi építési szabályokról szóló 11/2017. (IX. 21.) önkormányzati rendelet 1. melléklete helyébe az 1. melléklet lép.

(2) A helyi építési szabályokról szóló 11/2017. (IX. 21.) önkormányzati rendelet 2. melléklete helyébe a 2. melléklet lép.

(3) A helyi építési szabályokról szóló 11/2017. (IX. 21.) önkormányzati rendelet 4. melléklete helyébe a 3. melléklet lép.

(4) A helyi építési szabályokról szóló 11/2017. (IX. 21.) önkormányzati rendelet a 4. melléklet szerinti 5. melléklettel egészül ki.

5. §

Ez a rendelet 2021. december 2-án lép hatályba.

Fekete Csaba
polgármester

Bátya Község Önkormányzata BÁTYA

Bukros Noémi Linda
jegyző

Kihirdetési záradék:
Ez a rendelet 2021. december 1. napján kihirdetésre került.

Bukros Noémi Linda
jegyző

Bátya Község jegyzője Bács-Kiskun Megye

„*1. melléklet*

(A melléklet szövegét a(z) 1_mell_SZ_1.pdf elnevezésű fájl tartalmazza.)”

BÁTYA Igazgatási terület szabályozása m=1:10 000

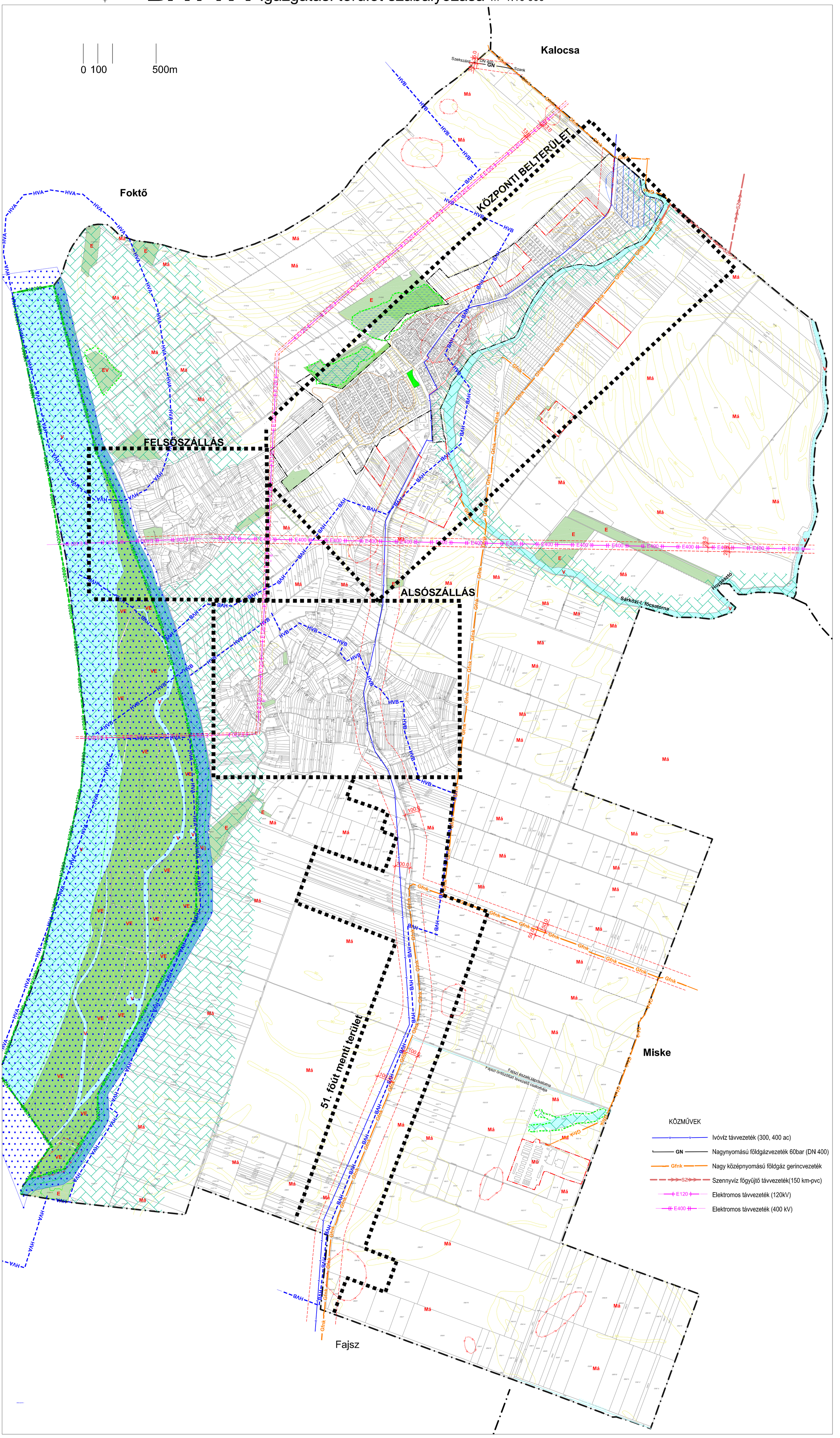

HATÁRVONALAK, SZABÁLYOZÁSI ELEMEK

- Közigazgatási határ
- Belterületi határ (hatályos)
- Beépítésre szánt terület tervezett határa
- SZ-2, SZ-3, SZ-4, SZ-5 terveken szabályozott terület
- Övezeti határ

FELÜLETTEL JELÖLT SZABÁLYOZÁSI ELEMEK (Színváltás együttal övezeti határ is)

- Vízgazdálkodási terület (V) övezet
- Vízgazdálkodási terület (Vg) védgát övezet
- Vízgazdálkodási terület (VE) erdő művelésű övezet
- E Gazdasági erdő
- EV Védelmi erdő
- Nagyvízi meder
- Belvízveszélyes terület

VÉDELMI ELEMEK

- N2000 NATURA 2000. terület határa
- Természeti terület határa
- Régészeti lelőhely
- Védőterület, védősáv, védőtávolság határa
- HVB Távlati vízbázis hidrogeológiai "B" védőövezet határa
- HVA Távlati vízbázis hidrogeológiai "A" védőövezet határa

Tájékoztató jellegű szabályozási elem

- Országos ökológiai hálózat -ökológiai folyosó (új beépítésre szánt terület nem jelölhető ki)

ÖVEZETEK AZONOSÍTÓ JELE

Má Általános mezőgazdasági terület övezete

BEÉPÍTÉSRE SZÁNT KÜLÖNLEGES TERÜLET JELE

Mü mezőgazdasági üzem

En Megújuló energiaforrások hasznosítása céljára szolgáló terület

90 mBf
91 mBf
92 mBf
93 mBf

Megbízó: Bátya Községi Önkormányzata
Tárgy: BÁTYA
Településrendezési eszközei
Munkaszám: 1520/T.0K/21.0 dokum. rendelet 1. melléklete Tervszám:
Lapméret: 1/10.000
Méretarány: 10x210
Dátum: 2021.

SZ-1

„*2. melléklet*
(A melléklet szövegét a(z) 2_mell_SZ_2.pdf elnevezésű fájl tartalmazza.)”

BÁTYA Belterület szabályozási terve m=1:2 000

KÖZMŰVEK

- 120kV légvezetek (Védőterület: 13-13 m)
- 400 kV-os légvezetek (Védőterület 28-28m)
- Nagykőzép nyomású gáztvezeték
- Ivóvíz távvezeték
- Vízgyűjtő

- Hatályos belterületi határ (alaptérképi jel) egyúttal övezeti határ is
- Beépítésre szánt terület határa (egyúttal övezeti határ is)
- Belvízveszélyes terület

ÉPÍTÉSI ÖVEZETEK AZONOSÍTÓ JELE

Övezet jelzése

Szabályozási mód
Szabadonálló beépítés SZ szabadonálló beépítés SZ szerves beépítés

Lf - 1 O 30 4,5 900

Telekterület legkisebb mérete
Telek szélessége min.
Építési magasság max.
Szintszám maximum
Terepszint alatti szintek
Lf lakóterület
Lk lakóterület falusias
Vi vegyes terület
Vt intézmény terület
Gksz gazdasági szolgáltató terület
Gip ipari terület

BEÉPÍTÉSRE NEM SZÁNT TERÜLETEK JELEI

KÖu-1 KÖu-2 KÖu-3 Közlekedési területi övezetek
Z-1 Z-2 Z-3 Zöldterületi övezetek
Má Mk-1 Mk-2 Mezőgazdasági területi övezetek
E EV Erőtérterületi övezetek

BEÉPÍTÉSRE NEM SZÁNT KÜLÖNLEGES TERÜLETEK JELEI

T temető Sp sporttérterület Kálv kálvária Kt buknott közlöny SZ szerves
En megújuló energiaforrások hasznosításának céljára szolgáló terület

FELÜLETTEL JELÖLT SZABÁLYOZÁSI ELEMEK (szinvállalás egyúttal övezeti határ is)

- E Erőtérterület
- V Vízgazdálkodási terület (V) vízfelülettel övezete
- Zöldterület
- Kt Fásított közlöny

VONALAS SZABÁLYOZÁS ELEMEI

- Építési övezet-, övezet határa (külön jel nélkül a szabályozási vonal)
- Szabályozási vonal (külön jel nélkül a közterületi telekhatár)
- Irányi szabályozási vonal (közlekedési megalapozó javaslat szerint)
- Építési vonal főhomlokzattal vagy tömör kerítés

VÉDELMI ELEMEK

- Védőterület határa
- Vízbázis védőterülete (B zóna)
- Régészeti lelőhely
- Természeti terület határa
- Műemlék és telke
- Műemlék ex lege védett környezete

90 mBF
91 mBF

Budapest Főváros Önkormányzatának

BÁTYA

Településrendezési eszközök

Szabályozási terv

SZ-2

„*4. melléklet*
(A melléklet szövegét a(z) 3_mell_SZ_4.pdf elnevezésű fájl tartalmazza.)”

BÁTYA

Alsószállás szabályozási terve m=1:4 000

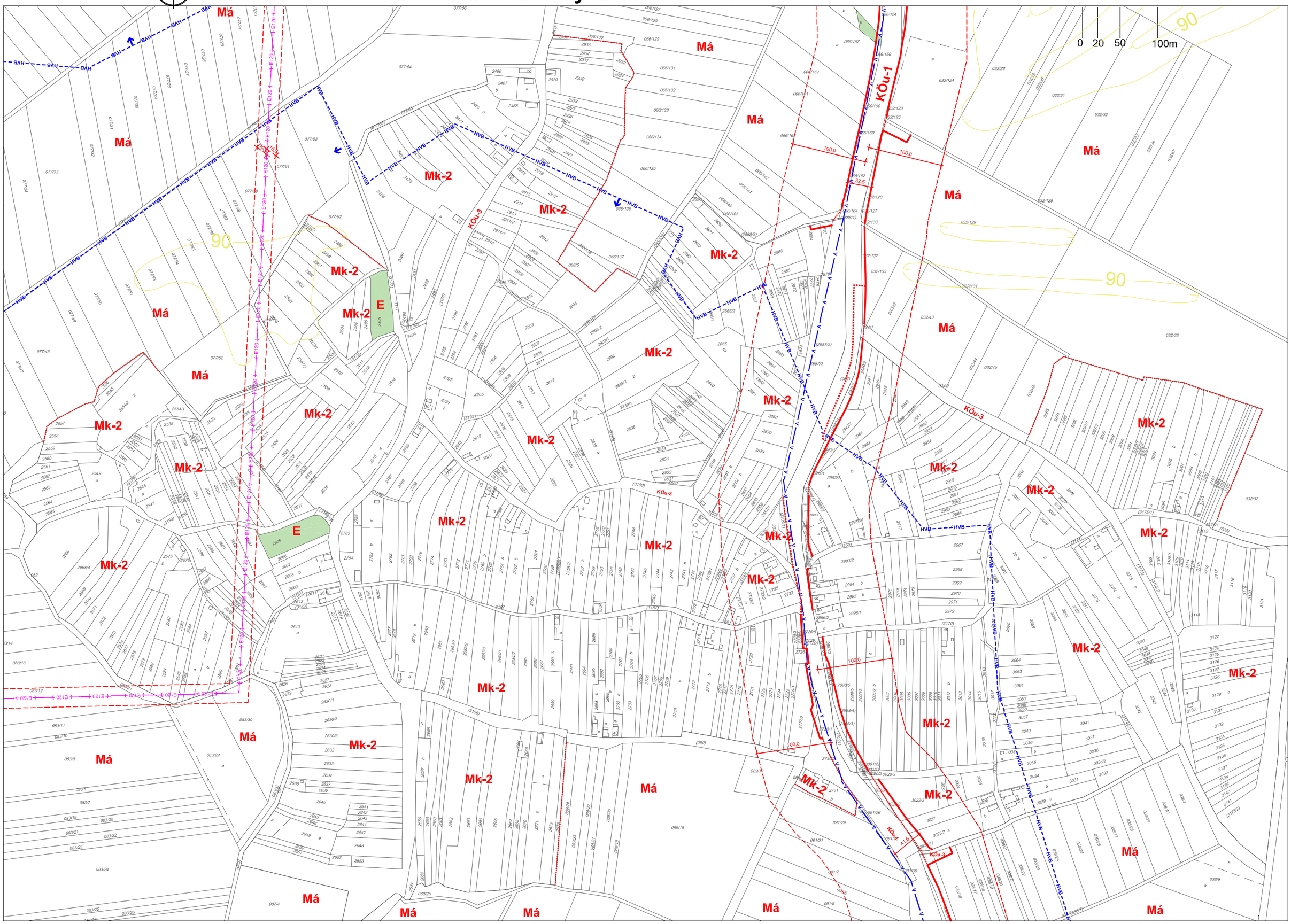

FELÜLETTEL JELÖLT SZABÁLYOZÁSI ELEM

Színváltás egyúttal övezeti határ is

E Gazdasági erdő

Má Mk-2 Mezőgazdasági területi övezetek

KÖu-1 KÖu-3 Közlekedési területi övezetek

VÉDELMI ELEMEK

HVB HVB Vízbázis védőterülete (B zóna)

Védőterület határa

KÖZMŰVEK

E120 E120 120 kV légvezeték

Gfnk Gfnk Gfnk Nagyközép nyomású földgázvezeték (250 kpe)

V V V Ivóvíz távvezeték (300 ac)

VONALAS SZABÁLYOZÁS ELEME

Építési övezet-, övezet határa (külön jel nélkül a szabályozási vonal)

Szabályozási vonal: meglévő közterületi telekhatár

90 mBf

91 mBf

Az alaptérkép állami alapadatok felhasználásával: a Nemzeti Kataszteri Program Nonprofit Kft által szolgáltatott 2016. január 1. állapot szerinti nyilvántartási adatok felhasználásával készült.

ÉPÍTÉSZMŰHELY KFT.
Kecskemét, Wesselényi u. 1.
Telefon, fax: 76/482-918
Email: epitmuh@hotline.hu
Ügyvezető: Vas Tibor
Felelős tervező:
Szilberhorn Erzsébet
TT1/E-03-105
Munkatárs:
Csuvár Gábor
Halász István
Máté Zita

Megbízó: Bátya Község Önkormányzata

Tárgy: **BÁTYA**
Településrendezési eszközei

Munkarész: 11/2017.(IX.21.) önkorm. rendelet 4. melléklete Rajzszám:

Lépték: 1:4 000

Munkaszám: 15-2378

Dátum: 2021.

SZ-4

V:\munka\Batya\2_rajz\batya_terv_2021_maj.dwg, 2021. 10. 08. 13:45:48, PDF24_46x42.pc3

„*5. melléklet*
(A melléklet szövegét a(z) 4_mell_SZ_5.pdf elnevezésű fájl tartalmazza.)"

BÁTYA

51. főút menti terület szabályozási terve m=1:4 000

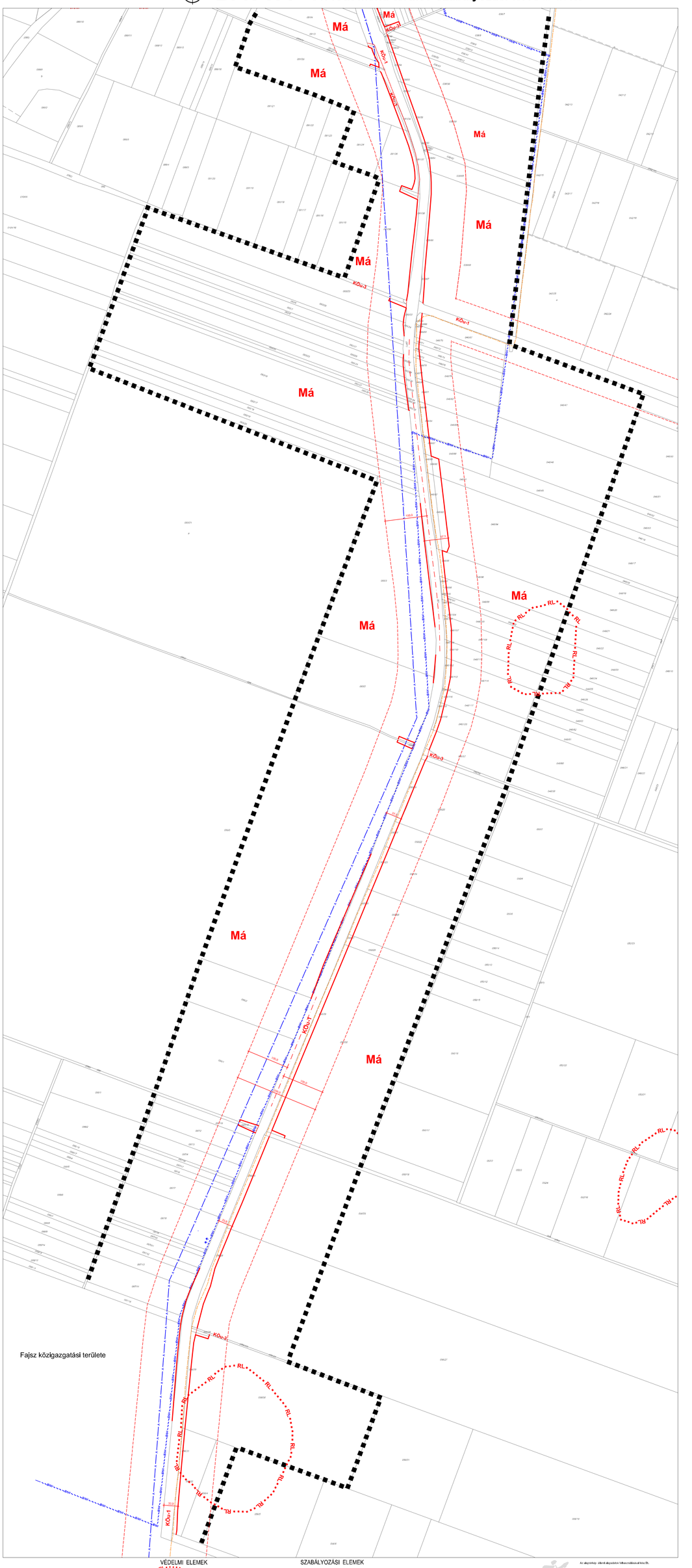

Szabályozási terv határa

KÖZMŰVEK

Nagyközép nyomású földgázvezeték (250 kpe)

Ivóvíz távvezeték (300 ac)

VÉDELMI ELEMEK

Régészeti lelőhely

Védőterület határa

Vízbázis védőterülete (B zóna)

SZABÁLYOZÁSI ELEMEK

Építési övezet-, övezet határa (külön jel nélkül a szabályozási vonal)

Szabályozási vonal, külön jel nélkül a közterületi telekhatár

Má Mezőgazdasági területi övezetek

KÖu-1 KÖu-3 Közlekedési területi övezetek

Az alapvetés eltérő alapadatok felhasználásával kisz/ik.

ÉPÍTÉSZMŰHELY KFT.
Kecskemét, Szabadszi u. 7.
Telefon: Kecskemét 70 4824 0 08
Email: epitesz@emkecs.hu
Ügyvezető: Vén Tibor
Felelős tervező:
Szilbertsen Eszabbet
TT1-6/2-005
Munkatárs:

Megbízó: Bátya Község Önkormányzata

Tárgy: **BÁTYA**

Településrendezési eszközei

Munkaszám: 15/2017.(SZ.2.) Önkorm. rendelet 5. melléklete

Lapméret: 1:4 000

Munkaszám: Dátum: 2021. jún.hu

Rajzszám: **SZ-5**

Bátya Község Önkormányzata

Képviselő-testülete

Ügyiratszám: B/1636-12/2021. **Jegyzőkönyv száma: 12/2021.**

J E G Y Z Ő K Ö N Y V

Készült: Bátya Község Önkormányzata Képviselő-testületének **2021. november 30. napján 17:04 órai** kezdettel megtartott **rendes, nyílt üléséről.**

Az ülés helye: Bátyai Polgármesteri Hivatal tárgyalóterme (6351 Bátya, Kossuth L. u. 20.)

Jelen vannak:	**Fekete Csaba**	polgármester
	Anisity Attila	alpolgármester, képviselő
	Cserdi Sándor Zoltán	képviselő
	Junger Péter	képviselő
	Markó Gábor	képviselő
	Markó János	képviselő (6 fő)
Nem jelent meg:	**Mészáros József**	képviselő (1 fő)

(A meghívottak nevét a mellékelt jelenléti ív tartalmazza, amely a jegyzőkönyv mellékletét képezi.)

Meghívottként megjelent:

Bukros Noémi Linda	jegyző
Mácsai Ildikó	Bátyai Polg. Hiv. gazdálkodási ügyintéző

Fekete Csaba polgármester: Köszönti a Képviselő-testület megjelent tagjait a mai rendes ülésen. Megállapítja, hogy a Képviselő-testület 6 fővel részt vesz, így határozatképes. Mészáros József képviselő előre jelezte távolmaradását. A jegyzőkönyv-vezetésére felkéri Bukros Noémi Linda jegyzőnőt. Jegyzőkönyv-hitelesítőknek Markó János és Cserdi Sándor Zoltán képviselőket kéri fel. Kéri, aki a jegyzőkönyv-hitelesítők személyére tett javaslatával egyetért, az kézfelemeléssel jelezze.

A polgármester megszavaztatja a jegyzőkönyv-hitelesítésre javasolt személyeket.

A döntéshozatalban résztvevők száma: 6 fő.
*A Képviselő-testület a jegyzőkönyv-hitelesítésre javasolt személyeket a **6 szavazatból 6 igen szavazattal**, ellenszavazat és tartózkodás nélkül, egyhangúlag elfogadja.*

Fekete Csaba polgármester: Szeretné kiegészíteni a kiküldött napirendi pontokat. A nyílt ülés első 12 napirendjében nem történne változás. Kéri, hogy a 13. napirendi pont sürgősséggel a következő legyen, melynek tárgya: „Vállalkozó kiválasztása a TOP PLUSZ 2.1.1-21 kódszámú pályázati konstrukció előkészítési, egyéb szakértői feladatok ellátására vonatkozóan", előadó, előterjesztő: polgármester. 14. napirendi pontként sürgősséggel pedig

kéri felvenni „Rászoruló időskorúak támogatására vonatkozó döntés meghozatala" című napirendet, előadó, előterjesztő: polgármester. 15. napirendi pontot sürgősséggel kéri felvenni „A LOGOS 4 Waters pályázat vonatkozásában a szakmai vezető és a pénzügyi munkatárs megbízása" című napirendet, előadó, előterjesztő: alpolgármester. Ezen napirendi pontok felvételének oka: halaszthatatlan döntést igényelnek a feladatok határidőben történő elvégzése miatt. Ilyesformán az eredeti 13. napirend lenne a 16. napirend, a 14. napirend lenne a 17. napirend, a 15. napirend 18. napirend lenne. A zárt ülésen tárgyalandó „Bursa Hungarica Felsőoktatási Önkormányzati Ösztöndíjrendszer 2022. – pályázatok elbírálása" 19. napirendként szerepelne, 20. napirendi pont lenne „A közművelődési szakember munkakörre beérkezett pályázatok elbírálása, önkormányzati közalkalmazott kinevezése", és 21. napirendi pont „A LOGOS 4 Waters pályázat vonatkozásában a projektkoordinátor munkakörre, valamint a CCA referens munkakörre beérkezett pályázatok elbírálása" című napirend lenne. Ezek után visszaalakulna a Képviselő-testület nyílt ülésként és kihirdetné a zárt ülés döntéseit. 22. napirendi pont az „Egyebek" lenne. Van-e kérdés, hozzászólás, más javaslat?

(Kérdés, hozzászólás, más javaslat nem érkezett.)

Fekete Csaba polgármester: Kéri, aki a sürgősségi napirendi pontok felvételével egyetért, az kézfelemeléssel jelezze.

A polgármester megszavaztatja a javaslatot.

A döntéshozatalban résztvevők száma: 6 fő.
A Képviselő-testület a javaslatot a ***6 szavazatból 6 igen szavazattal****, ellenszavazat és tartózkodás nélkül, egyhangúlag elfogadja és az alábbi határozatot hozza:*

Bátya Község Önkormányzata Képviselő-testületének
65/2021. (XI. 30.) határozata:
Sürgősséggel tárgyalandó témák napirendre történő felvétele

Határozat

Bátya Község Önkormányzata Képviselő-testülete a mai ülés napirendjére veszi az alábbi sürgősséggel tárgyalandó témákat:
„13. Sürgősséggel tárgyalandó: „Vállalkozó kiválasztása a TOP PLUSZ 2.1.1-21 kódszámú pályázati konstrukció előkészítési, egyéb szakértői feladatok ellátására vonatkozóan"
Előterjesztő: polgármester
Előadó: polgármester"

„14. Sürgősséggel tárgyalandó: „Rászoruló időskorúak támogatására vonatkozó döntés meghozatala"
Előterjesztő: polgármester
Előadó: polgármester"

15. Sürgősséggel tárgyalandó: „A LOGOS 4 Waters pályázat vonatkozásában a szakmai vezető és a pénzügyi munkatárs megbízása"
Előterjesztő: alpolgármester
Előadó: alpolgármester"

Felelős: Képviselő-testület

Határidő: azonnal

Határozatról értesítendők köre:
1./ Határozat-nyilvántartás.

Fekete Csaba polgármester: Kéri, aki egyetért a napirendi pontok sorrendiségének megváltoztatásával az előbb elhangzottak alapján, az kézfeltartással szavazzon.

A döntéshozatalban résztvevők száma: 6 fő.
*A Képviselő-testület a javaslatot a **6 szavazatból 6 igen szavazattal**, ellenszavazat és tartózkodás nélkül, egyhangúlag elfogadja és az alábbi határozatot hozza:*

Bátya Község Önkormányzata Képviselő-testületének
66/2021. (XI. 30.) határozata:
A napirendi pontok sorrendiségének megváltoztatása

Határozat

Bátya Község Önkormányzata Képviselő-testülete a 2021. november 30-ai ülés napirendi pontjainak sorrendiségének megváltoztatásával egyetért az elhangzottak szerint.

Felelős: Képviselő-testület
Határidő: azonnal

Határozatról értesítendők köre:
1./ Határozat-nyilvántartás.

Fekete Csaba polgármester: Kéri, aki elfogadja az írásban kiküldött, majd módosított és kiegészített napirendet, a serrendiség megváltoztatásával együtt, az kézfelemeléssel szavazzon.

A polgármester megszavaztatja a napirendet.

A döntéshozatalban résztvevők száma: 6 fő.
*A Képviselő-testület a **6 szavazatból 6 igen** szavazattal, ellenszavazat és tartózkodás nélkül, egyhangúlag elfogadja az alábbi napirendet:*

NAPIREND

1. **A polgármester tájékoztatója a két ülés között végzett munkájáról, a fontosabb önkormányzati ügyek alakulásáról, jelentés a lejárt határidejű határozatok végrehajtásáról, beszámoló a szabadságról**
   Előterjesztő: polgármester
   Előadó: polgármester

2. **Beszámoló az adó- és adójellegű bevételek 2020. évi alakulásáról, az adóbevételi munkáról**
   Előterjesztő: jegyző
   Előadó: jegyző, pénzügyi ügyintéző (adóügyekkel foglalkozó ügyintéző)

3. **Előterjesztés a helyi adókról szóló önkormányzati rendelet felülvizsgálatára (PVEB tárgyalja)**
   Előterjesztő: polgármester
   Előadó: polgármester, jegyző, PVEB elnöke

4. **A helyi szociális ellátásokról szóló 9/2021. (III. 22.) önkormányzati rendelet felülvizsgálata, módosítása**
   Előterjesztő: polgármester
   Előadó: polgármester, jegyző

5. **51. számú főút fejlesztése érdekében Bátya településrendezési eszközeinek módosítása (Határozat-hozatal és rendelet-alkotás), továbbá ezzel összefüggésben a helyi építési szabályokról szóló 11/2017. (IX. 21.) önkormányzati rendelet módosítása**
   Előterjesztő: polgármester
   Előadó: polgármester

6. **A nemzetiségi önkormányzatokkal megkötött közigazgatási szerződések felülvizsgálata**
   Előterjesztő: polgármester
   Előadó: polgármester

7. **Homokhátsági Regionális Hulladékgazdálkodási Önkormányzati Társulás Társulási megállapodás 5. számú módosítása és módosítással egységes szerkezetbe foglalt Társulási megállapodás elfogadása**
   Előterjesztő: polgármester
   Előadó: polgármester

8. **Megbízási szerződés megkötése adatvédelmi tisztviselői feladatok ellátására**
   Előterjesztő: polgármester
   Előadó: polgármester

9. **Fekete Csaba polgármester jutalmazása**
   Előterjesztő: PVEB elnöke
   Előadó: PVEB elnöke

10. **Az Önkormányzat 2021. évi költségvetéséről szóló 3/2021. (III. 4.) önkormányzati rendelet módosításáról (PVEB tárgyalja)**
    Előterjesztő: polgármester
    Előadó: polgármester, gazdálkodási ügyintéző, PVEB elnöke

11. **Bátyai Óvoda munkatervének megtárgyalása**
    Előterjesztő: polgármester
    Előadó: polgármester

12. **Előterjesztés az önkormányzat 2022. évi belső ellenőrzési tervére (PVEB tárgyalja)**
    Előterjesztő: polgármester
    Előadó: polgármester, jegyző, PVEB elnöke

13. **Vállalkozó kiválasztása a TOP PLUSZ 2.1.1-21 kódszámú pályázati konstrukció előkészítési, egyéb szakértői feladatok ellátására vonatkozóan**
Előterjesztő: polgármester
Előadó: polgármester

14. **Rászoruló időskorúak támogatására vonatkozó döntés meghozatala**
Előterjesztő: polgármester
Előadó: polgármester

15. **A LOGOS 4 Waters pályázat vonatkozásában a szakmai vezető és a pénzügyi munkatárs megbízása**
Előterjesztő: alpolgármester
Előadó: alpolgármester

16. **Bátya Község Önkormányzata Ár- és Belvízvédelmi tervének felülvizsgálata a 232/1996. Korm.rendelet 8. § (3) bekezdése alapján**
Előterjesztő: polgármester
Előadó: polgármester

17. **Vállalkozó kiválasztása a TOP-2.1.3-16-BK1-2021-00051 azonosítószámú, „Csapadékvíz-elvezető rendszer fejlesztése Bátya község területén" című pályázat kapcsán műszaki ellenőri tevékenység ellátására vonatkozóan**
Előterjesztő: polgármester
Előadó: polgármester

18. **A TOP-2.1.3-16-BK1-2021-00051 azonosítószámú, „Csapadékvíz-elvezető rendszer fejlesztése Bátya község területén" című pályázat kapcsán közbeszerzési eljárás lefolytatására vonatkozó döntések meghozatala**
Előterjesztő: polgármester
Előadó: polgármester

19. **Bursa Hungarica Felsőoktatási Önkormányzati Ösztöndíjrendszer 2022. – pályázatok elbírálása** ***(zárt ülés keretében)***
Előterjesztő: polgármester
Előadó: polgármester

20. **A közművelődési szakember munkakörre beérkezett pályázatok elbírálása, önkormányzati közalkalmazott kinevezése** ***(zárt ülés keretében)***
Előterjesztő: polgármester
Előadó: polgármester

21. **A LOGOS 4 Waters pályázat vonatkozásában a projektkoordinátor munkakörre, valamint a CCA referens munkakörre beérkezett pályázatok elbírálása** ***(zárt ülés keretében)***
Előterjesztő: polgármester
Előadó: polgármester

22. **Egyebek**

*A Képviselő-testület az előterjesztés szerinti rendeletet tervezetet a **6 szavazatból 6 igen** szavazattal, ellenszavazat és tartózkodás nélkül, egyhangúlag elfogadja és az alábbi rendeletet alkotta:*

Bátya Község Önkormányzata Képviselő-testületének 19/2021. (XII. 1.) önkormányzati rendelete
a helyi szociális ellátásokról szóló 9/2021. (III. 22.) önkormányzati rendelet módosításáról

Az elfogadott és megalkotott rendelet a jegyzőkönyv mellékletét képezi.

---

5. NAPIRENDI PONT

Tárgy: 51. számú főút fejlesztése érdekében Bátya településrendezési eszközeinek módosítása (Határozat-hozatal és rendelet-alkotás), továbbá ezzel összefüggésben a helyi építési szabályokról szóló 11/2017. (IX. 21.) önkormányzati rendelet módosítása
Előterjesztő: polgármester
Előadó: polgármester

(Előterjesztés írásban kiküldve, a jegyzőkönyv mellé csatolva.)

Fekete Csaba polgármester: Két dologról kell döntést hozni. Benne van minden az előterjesztésben. Az 51. számú főút építése miatt néhány dolgot hozzá kellett igazítani a szabályzathoz. Határozattal kell elfogadni a településrendezési eszközök módosítását, majd utána a helyi építési szabályzat rendelet módosítását szükséges elfogadni. Van-e kérdés, hozzászólás?

(Kérdés, hozzászólás nem érkezett.)

Fekete Csaba polgármester: Vitát lezárja. Kéri, aki az előterjesztés szerinti határozati-javaslattal egyetért, az kézfelemeléssel szavazzon.

A polgármester megszavaztatja az előterjesztés szerinti határozati-javaslatot.

A döntéshozatalban résztvevők száma: 6 fő.
*A Képviselő-testület az előterjesztés szerinti határozati-javaslatot a **6 szavazatból 6 igen** szavazattal, ellenszavazat és tartózkodás nélkül, egyhangúlag elfogadja és az alábbi határozatot hozza:*

Bátya Község Önkormányzata Képviselő-testületének
70/2021. (XI. 30.) határozata:
Településszerkezeti terv módosítása

Határozat

Bátya Község Önkormányzatának Képviselő-testülete 99/2017.Kt. sz határozattal jóváhagyott településszerkezeti tervét az alábbiak szerint módosítja:

1.) Az m=1:10 000 méretarányú TSZ jelű településszerkezeti terven

a) 1. melléklet szerint:
aa) „meglévő kerékpárút" jelölését elhagyva „tervezett kerékpárút" jelölést módosítja.
ab) „tervezett főút" jelölését módosítja
ac) jelkulcsban a „főút" megnevezést „51. sz. főút" –ra változtatja.
b) 2. melléklet szerint a közlekedési területet zöldterület rovására megnöveli
c) 3. melléklet szerint a régészeti lelőhelyeket -állami adatok átvezetéseként- kiegészíti

2.) Szerkezeti tervi leírás

a) 1.2.3. ÖRÖKSÉGVÉDELEM fejezet „Régészeti örökség"-re vonatkozó része az alábbiakra változik:
A településen nagyszámban vannak régészeti lelőhelyek. Az alábbi nyilvántartott lelőhelyeket az állami adatok átvezetéseként a szerkezeti terv ábrázolja.

azonosító	Lelőhely szám	név	HRSZ
40443	2	Oroszpuszta	052/16, 052/17, 052/24, 052/21, 052/20
81571	3	Puskasica - Ártér	0109/3, 0109/2, 0110, 0109/1
86905	4	Szarvas-tanya I.	066/67, 066/66, 066/65, 066/68, 066/69, 066/85, 066/74, 066/112, 066/77, 066/76, 066/73, 066/75, 066/72, 066/71, 066/70, 066/111, 066/64, 066/100, 066/101, 066/102, 066/103
86907	5	Szarvas-tanya II.	062, 066/85, 066/74, 066/77, 066/76, 066/73, 066/75, 066/72, 066/71, 066/70
86911	6	Oroszpuszta 130. km kő	061, 056/22, 056/5, 056/4, 056/3
20387	7	Oroszi- puszta	056/8, 056/9
91949	8	Középkori településmag	14, 1097/1, 724/2, 13, 15, 17, 18, 19, 1121, 1093, 1092, 21/2, 21/1, 731, 1/4, 47, 1106, 38, 1090, 97/2, 96, 98, 46, 45, 54, 718, 738, 732, 736, 739, 733, 735, 50, 31, 643/1, 28, 643/2, 645, 650, 27, 649, 652, 647, 651, 653, 660, 661, 665, 658, 657/1, 657/2, 711, 710, 667, 707, 709, 712, 30, 26/2, 659/2, 655, 656, 104, 101/2, 639, 101/1, 100, 24, 36/1, 36/3, 641, 36/2, 563, 32, 108, 37, 723, 625, 644, 638, 56, 64, 48, 49, 107, 719, 706, 9, 16, 725, 1088, 721, 1095, 717, 703, 702, 1110, 40, 41, 39, 44, 1096/2, 722, 640, 642, 646, 648, 666, 35/2, 99, 33, 35/1, 34, 29, 26/1, 23, 25/2, 22, 654, 659/1, 708, 715, 713, 694, 705, 716, 714, 42, 1/2, 20, 55, 53, 52, 43, 51, 58, 1107, 1108, 61, 1113, 2, 1/3, 1111, 1103, 12, 11, 1105, 8, 60/1, 1094, 1104, 1109, 10, 1089, 1091
93455	9	Alsó - Paprikaföld	046/21, 046/32, 046/64, 046/26, 046/27, 046/31, 046/54, 046/28, 046/24, 046/29, 046/30, 046/23, 046/22, 046/25
93457	10	Oroszpuszta, Szilashát	058/28, 058/26, 058/25, 058/24, 058/6, 058/4, 058/3, 058/5
93459	11	Cirokhát	0151/5, 0151/6
95975	12	Cirokhát II.	0151/2, 0151/28, 0157/3, 0157/6, 0157/11, 0157/12, 0157/13, 0157/14, 0158/1, 0158/4, 0524/
95981	13	Cirokhát III.	0151/5

b) 1.2.4. KÖZLEKEDÉS fejezet Térségi kerékpáros közlekedésre vonatkozó része az alábbiakra változik:
" Az 51. sz. főút fejlesztése keretében kétirányú kerékpárút tervezett a település közigazgatási területének egészén. Távlatban kerékpárút a Duna bal partján lévő árvízvédelmi töltésen valósítható meg.
Kerékpárút kiépítését javasoljuk az említett két kerékpárút összeköttetéseként a Dunai úton a Rákóczi utca folytatásában,"

Határidő: azonnal
Felelős: Fekete Csaba polgármester

70/2021. (XI. 30.) határozat 1. melléklete

70/2021. (XI. 30.) határozat 2. melléklete

70/2021. (XI. 30.) határozat 3. melléklete

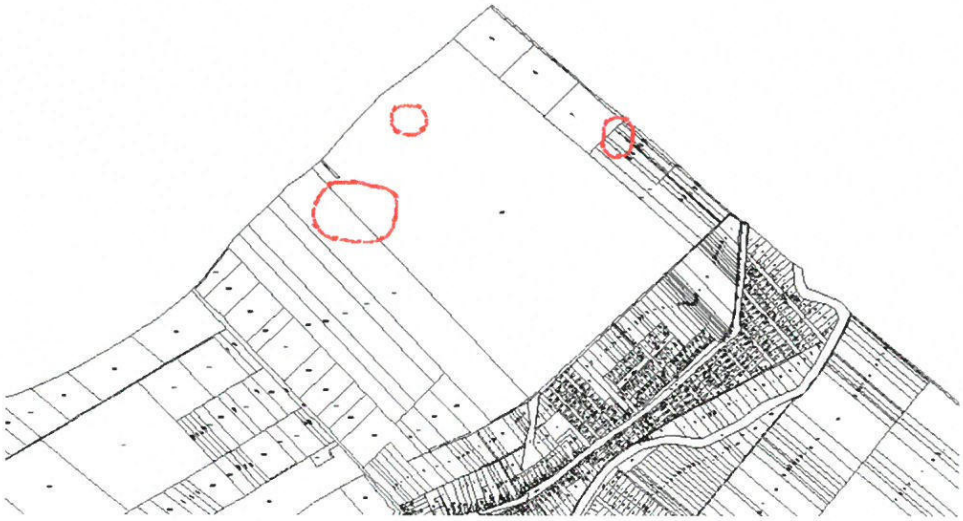

Fekete Csaba polgármester: Kéri, aki az előterjesztés szerinti rendelet tervezettel egyetért, az kézfelemeléssel szavazzon.

A polgármester megszavaztatja az előterjesztés szerinti rendelet-tervezetet.

A döntéshozatalban résztvevők száma: 6 fő.
A Képviselő-testület az előterjesztés szerinti rendelet tervezetet a ***6 szavazatból 6 igen*** *szavazattal, ellenszavazat és tartózkodás nélkül, egyhangúlag elfogadja és az alábbi rendeletet alkotta:*

Bátya Község Önkormányzata Képviselő-testületének 20/2021. (XII. 1.) önkormányzati rendelete

a helyi építési szabályokról szóló 11/2017. (IX. 21.) önkormányzati rendelet módosításáról

Az elfogadott és megalkotott rendelet a jegyzőkönyv mellékletét képezi.

---

6. NAPIRENDI PONT

Tárgy: A nemzetiségi önkormányzatokkal megkötött közigazgatási szerződések felülvizsgálata
Előterjesztő: polgármester
Előadó: polgármester

(Előterjesztés írásban kiküldve, a jegyzőkönyv mellé csatolva.)

Fekete Csaba polgármester: A módosításokat pirossal jelezte jegyzőnő az előterjesztésben. Van-e kérdés, hozzászólás?

(Kérdés, hozzászólás nem érkezett.)

Fekete Csaba polgármester: Vitát lezárja. Kéri, aki az előterjesztés szerinti határozati-javaslattal egyetért, az kézfelemeléssel szavazzon.

A polgármester megszavaztatja az előterjesztés szerinti határozati-javaslatot.

A döntéshozatalban résztvevők száma: 6 fő.
A Képviselő-testület az előterjesztés szerinti határozati-javaslatot a ***6 szavazatból 6 igen*** *szavazattal, ellenszavazat és tartózkodás nélkül, egyhangúlag elfogadja és az alábbi határozatot hozza:*

Bátya Község Önkormányzata Képviselő-testületének
71/2021. (XI. 30.) határozata:
A nemzetiségi önkormányzatokkal megkötött közigazgatási szerződések felülvizsgálata

Határozat

1. Bátya Község Önkormányzata Képviselő-testülete a Horvát Nemzetiségi Önkormányzat Bátya települési nemzetiségi önkormányzattal kötött közigazgatási szerződést a nemzetiségek jogairól szóló 2011. évi CLXXIX. törvény 80. § (2) bekezdése szerint felülvizsgálta, amely